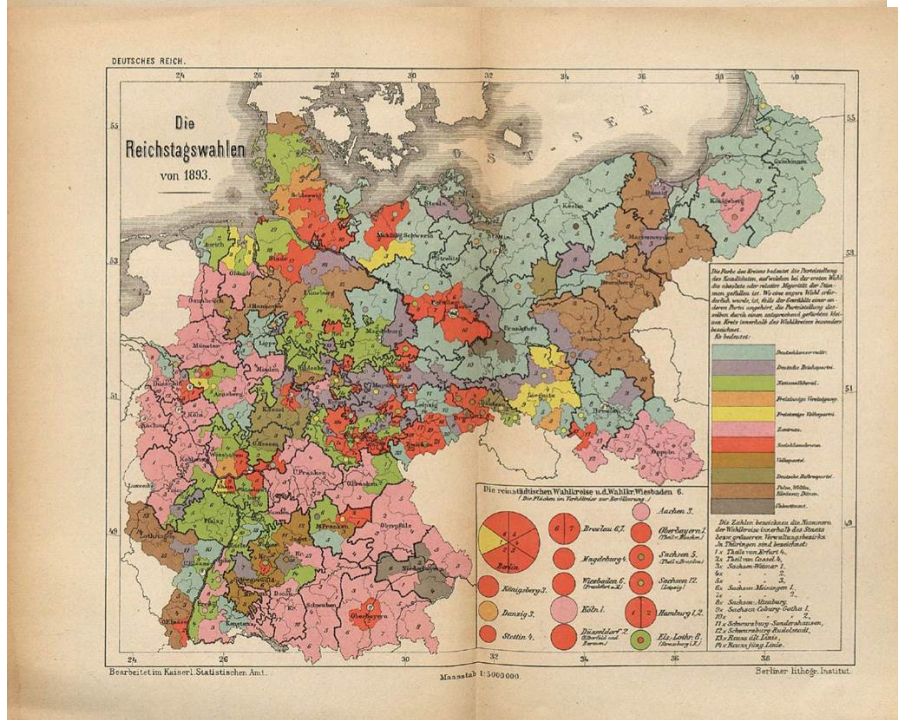
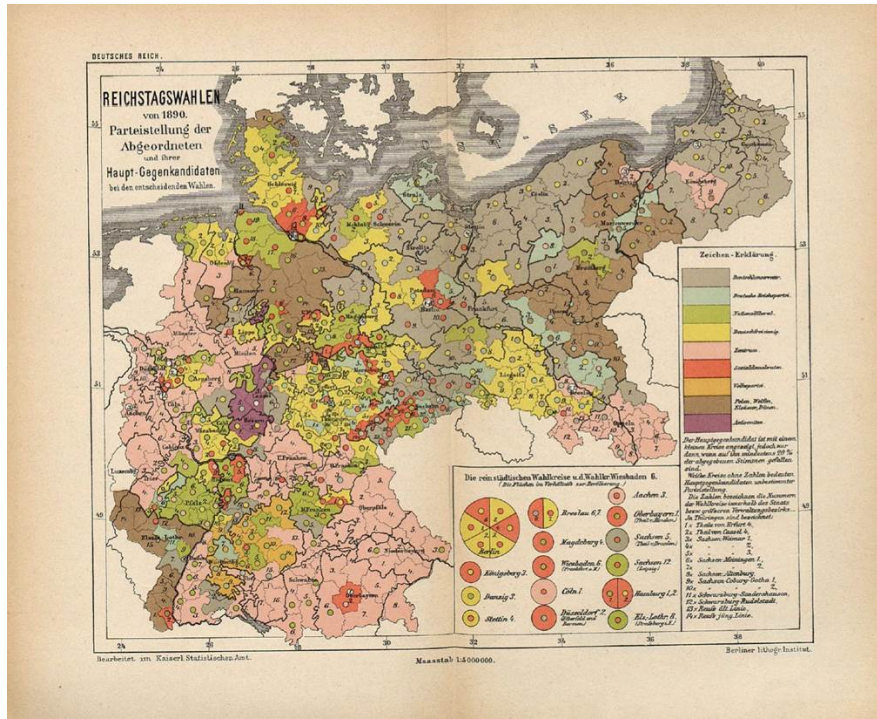


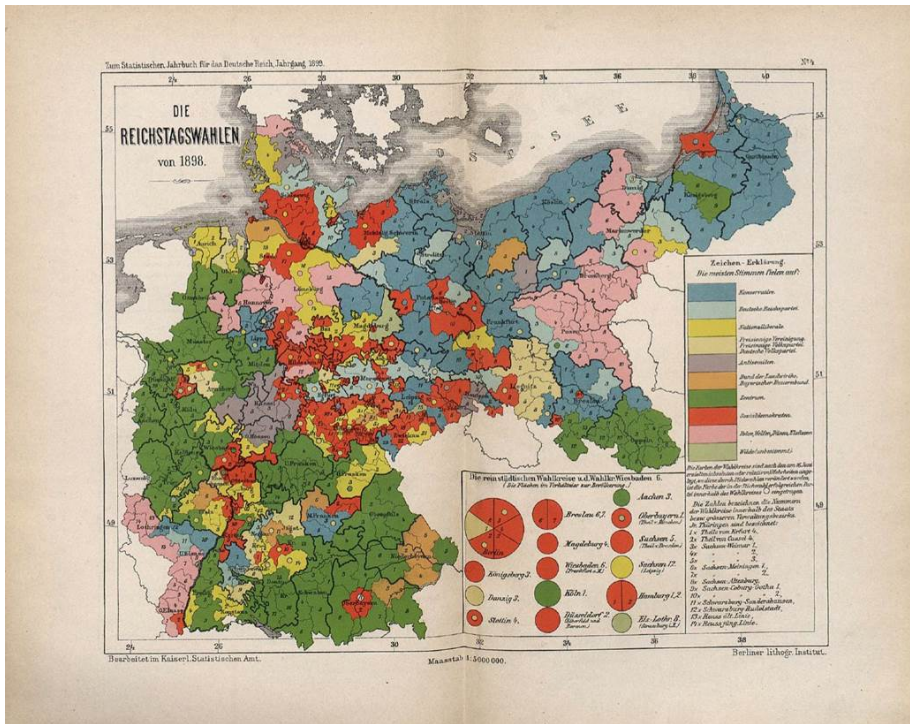
Results of the Reichstag Elections (1890–1898)

Abstract

These three maps issued by the Imperial Office of Statistics show the elections results of the three Reichstag elections held between 1890 and 1898.

Source





Source: Map 1: Kaiserliches Statistisches Amt, ed., *Statistisches Jahrbuch für das Deutsche Reich*, Jg. 11 Berlin: Puttkamer & Mühlbrecht, 1890, Beilage, "Reichstagswahlen von 1890. Parteistellung der Abgeordneten und ihrer Haupt-Gegenkandidaten bei den entscheidenden Wahlen." Available online at: http://redsaxony.utoronto.ca/Map_S.6.6_Reichstagswahlen_von_1890.htm

Map 2: Kaiserliches Statistisches Amt, ed., *Statistisches Jahrbuch für das Deutsche Reich*, Jg. 15. Berlin: Puttkamer & Mühlbrecht, 1894, Beilage, "Die Reichstagswahlen von 1893." Also: http://redsaxony.utoronto.ca/Map_S.6.7_Die_Reichstagswahlen_von_1893.htm

Map 3: Kaiserliches Statistisches Amt, ed., *Statistisches Jahrbuch für das Deutsche Reich*, Jg. 20. Berlin: Puttkamer & Mühlbrecht, 1899, 4. Graphische Darstellung, "Die Reichstagswahlen von 1898." Also: http://redsaxony.utoronto.ca/Map_S.7.4_Die_Reichstagswahlen_von_1898.htm

Recommended Citation: Results of the Reichstag Elections (1890–1898), published in: German History in Documents and Images, <<https://germanhistorydocs.org/en/forging-an-empire-bismarckian-germany-1866-1890/ghdi:image-5132>> [May 03, 2024].